



CENTRO DE ATENCIÓN AL USUARIO -CAU-
SECRETARÍA GENERAL
MINISTERIO DE FINANZAS PÚBLICAS
RECEPCIÓN VENTANILLA ESPECIAL



Hora: 16:37 Firma: [Signature]
Registro Único de Expedientes: 1015-32838
Tel.: 2322838 ext.: 12143 - 12144

Presidencia de la República
Secretaría de Obras Sociales de la
Esposa del Presidente
Guatemala, C. A.



Guatemala, 12 de mayo de 2015
OFICIO-SOSEP-SEC-293-2015/PO/hdm

Estimado Señor Ministro [Signature]

Reciba un cordial saludo de la Secretaría de Obras Sociales de la Esposa del Presidente de la República -SOSEP-.

De manera atenta me dirijo a usted, en cumplimiento a lo establecido en la Ley Orgánica del Presupuesto y sus Modificaciones, Decreto Número 101-97 del Artículo 17 Quáter del Congreso de la República y Artículo 39 del Reglamento de la Ley Orgánica del Presupuesto Acuerdo Gubernativo No. 540-2013.

Al respecto me permito adjuntarle al presente oficio, copia del Informe del Clasificador Temático Enfoque de Género, correspondiente al Primer Cuatrimestre del Ejercicio Fiscal 2015.

Sin otro particular, agradezco la atención a la presente y hago propicia la oportunidad para mostrarle mi alta muestra de consideración y estima.


Atentamente,



[Signature]
Licda. Patricia Obando
Secretaría
Secretaría de Obras Sociales
De la Esposa del Presidente



Licenciado
Dorval Carías
Ministro de Finanzas Públicas
Ministerio de Finanzas Públicas
Su Despacho



FORMULARIO 1

Ficha Técnica de Seguimiento Especial del Gasto Presupuesto por Género

(A) Entidad 11130016- Unidad Ejecutora 224-Secretaría de Obras Sociales de la Esposa del Presidente

(B) Fecha 12/05/2015

(C) No. Correlativo	(D) Estructura Programática Asociada	(E) Nivel Asociado del Clasificador	(F)			(G1) Descripción de la Actividad	(G2) Nombre del Producto	(G)			Observaciones
			(F1) Aprobado	(F2) Vigente	(F3) Ejecutado			(G3) Unidad de Medida	(G4) Meta Programada	(G5) Meta Ejecutada	
1	38 0 0 14 0 0101	Actividad	Q 17,780,189.00	Q 14,264,233.00	Q 4,123,375.86	Creciendo Seguro	Mujeres beneficiadas con capacitación y asistencia técnica en temas de proyectos productivos.	Persona	85,000	33,064	
TOTALES:			Q 17,780,189.00	Q 14,264,233.00	Q 4,123,375.86				85,000	33,064	-

(II) Obstáculos

(I) Resultados

(J) Notas

El presente informe corresponde al primer cuatrimestre del ejercicio presupuestario 2015.

32	SAN MARTIN JILOTEPEQUE	CHIMALTENANGO		8	2	10	10					10
33	SANTA APOLONIA	CHIMALTENANGO		58	11	69	55			9	5	69
34	SANTA CRUZ BALANYA	CHIMALTENANGO	1	19	3	23	21				2	23
35	TECPAN GUATEMALA	CHIMALTENANGO		80	14	94	83			7	4	94
36	YEPOCAPA	CHIMALTENANGO		8	1	9				9		9
37	ZARAGOZA	CHIMALTENANGO	1	64	15	80	12			52	16	80
38	CAMOTAN	CHIQUIMULA	2	126	36	164	101			63		164
39	CHIQUIMULA	CHIQUIMULA	1	137	43	181	2			179		181
40	CONCEPCION LAS MINAS	CHIQUIMULA	1	114	26	141		4		137		141
41	ESQUIPULAS	CHIQUIMULA	1	81	6	88		1		87		88
42	IPALA	CHIQUIMULA	2	78	15	95				95		95
43	JOCOTAN	CHIQUIMULA		81	17	98	97			1		98
44	OLOPA	CHIQUIMULA	1	222	41	264	236	2		26		264
45	QUEZALTEPEQUE	CHIQUIMULA	1	123	20	144	3	1		140		144
46	SAN JACINTO	CHIQUIMULA	1	132	56	189	43	1		144	1	189
47	SAN JOSE LA ARADA	CHIQUIMULA	4	120	14	138	1			137		138
48	SAN JUAN ERMITA	CHIQUIMULA		242	54	296	85	1		210		296
49	EL JICARO	EL PROGRESO		39	25	64				64		64
50	GUASTATOYA	EL PROGRESO		26	13	39				39		39
51	MORAZAN	EL PROGRESO	1	68	18	87				87		87
52	SAN AGUSTIN ACASAGUASTLAN	EL PROGRESO		80	16	96	1			95		96
53	SAN ANTONIO LA PAZ	EL PROGRESO		79	16	95				95		95
54	SAN CRISTOBAL ACASAGUASTLAN	EL PROGRESO	2	47	10	59				59		59
55	SANARATE	EL PROGRESO	1	27	5	33				33		33
56	SANSARE	EL PROGRESO		51	10	61				61		61
57	ESCUINTLA	ESCUINTLA		44	18	62	12			50		62
58	GUANAGAZAPA	ESCUINTLA		15	3	18	5			13		18
59	IZTAPA	ESCUINTLA		57	18	75				75		75
60	LA GOMERA	ESCUINTLA		35	3	38	3			35		38
61	MASAGUA	ESCUINTLA	1	33	19	53	2			51		53
62	NUEVA CONCEPCION	ESCUINTLA	1	38	3	42				42		42
63	PALIN	ESCUINTLA		58	52	110	45			38	27	110
64	SAN JOSE	ESCUINTLA		24	10	34				34		34
65	SAN VICENTE PACAYA	ESCUINTLA	1	57	4	62	2			57	3	62
66	SANTA LUCIA COTZUMALGUAPA	ESCUINTLA		22	6	28				28		28
67	SIQUINALA	ESCUINTLA		14		14				14		14
68	TIQUISATE	ESCUINTLA		7	1	8		1		6	1	8
69	AMATITLAN	GUATEMALA		39	22	61				61		61
70	CHINAUTLA	GUATEMALA		6	2	8	6			2		8
71	CHUARRANCHO	GUATEMALA	1	12	1	14	6			8		14
72	GUATEMALA	GUATEMALA		43	27	70				69	1	70
73	MIXCO	GUATEMALA		16	6	22	1			21		22
74	PALENCIA	GUATEMALA	2	21	12	35				35		35

118	JALAPA	JALAPA		287	84	371	6	2	162	200	1	371
119	MATAQUESCUINTLA	JALAPA		22	7	29			2	27		29
120	SAN CARLOS ALZATATE	JALAPA	1	46	13	60	11		22	27		60
121	SAN LUIS JILOTEPEQUE	JALAPA		81	29	110				110		110
122	SAN MANUEL CHAPARRON	JALAPA		54	6	60				60		60
123	SAN PEDRO PINULA	JALAPA	1	198	30	229	21		65	143		229
124	AGUA BLANCA	JUTIAPA	3	20	6	29				29		29
125	ASUNCION MITA	JUTIAPA	1	58	5	64				64		64
126	ATESCATEMPA	JUTIAPA		65	14	79				78	1	79
127	COMAPA	JUTIAPA		81	22	103				103		103
128	CONGUACO	JUTIAPA		129	40	169				169		169
129	EL ADELANTO	JUTIAPA		75	23	98				98		98
130	EL PROGRESO	JUTIAPA		46	16	62				62		62
131	JALPATAGUA	JUTIAPA	1	42	32	75				75		75
132	JEREZ	JUTIAPA		48	13	61				61		61
133	JUTIAPA	JUTIAPA		98	26	124				124		124
134	MOYUTA	JUTIAPA		64	17	81		1		80		81
135	PASACO	JUTIAPA		32	6	38				38		38
136	QUEZADA	JUTIAPA	1	45	8	54				54		54
137	SANTA CATARINA MITA	JUTIAPA	3	61	8	72				72		72
138	YUPILTEPEQUE	JUTIAPA		79	34	113				113		113
139	ZAPOTITLAN	JUTIAPA		54	18	72				72		72
140	DOLORES	PETEN		20	10	30				30		30
141	EL CHAL	PETEN		16	3	19				19		19
142	FLORES	PETEN		54	12	66	2			61	3	66
143	LA LIBERTAD	PETEN		31	4	35	3			32		35
144	LAS CRUCES	PETEN		72	6	78	4			63	11	78
145	MELCHOR DE MENCOS	PETEN		35	10	45	3			42		45
146	POPTUN	PETEN		64	8	72	12			58	2	72
147	SAN ANDRES	PETEN	3	74	7	84	32			52		84
148	SAN BENITO	PETEN		39	7	46	2			44		46
149	SAN FRANCISCO	PETEN	1	24	9	34	16	1		17		34
150	SAN JOSE	PETEN		8	2	10	4				6	10
151	SAN LUIS	PETEN		52	24	76	34			42		76
152	SANTA ANA	PETEN		17	2	19	5			14		19
153	SAYAXCHE	PETEN		36	11	47	43			4		47
154	ALMOLONGA	QUETZALTENANGO	1	23	5	29	29					29
155	CABRICAN	QUETZALTENANGO	1	13	5	19	19					19
156	CAJOLA	QUETZALTENANGO		13	2	15	15					15
157	CANTEL	QUETZALTENANGO		44	12	56	56					56
158	COATEPEQUE	QUETZALTENANGO	1	89	10	100				100		100
159	COLOMBA	QUETZALTENANGO	1	18	2	21				21		21
160	EL PALMAR	QUETZALTENANGO		23	3	26	5			21		26

204	SAN SEBASTIAN	RETALHULEU	11	241	69	321	14			306	1	321							
205	SANTA CRUZ MULUA	RETALHULEU	3	85	12	100		2		98		100							
206	ALOTENANGO	SACATEPEQUEZ	3	26	6	35	2			17	16	35							
207	ANTIGUA GUATEMALA	SACATEPEQUEZ	1	23	7	31	18			13		31							
208	CIUDAD VIEJA	SACATEPEQUEZ		47	5	52	1	1		46	4	52							
209	JOCOTENANGO	SACATEPEQUEZ	1	13	16	30				30		30							
210	MAGDALENA MILPAS ALTAS	SACATEPEQUEZ		30	9	39	8			31		39							
211	SAN ANTONIO AGUAS CALIENTES	SACATEPEQUEZ	1	34	13	48	42			6		48							
212	SAN BARTOLOME MILPAS ALTAS	SACATEPEQUEZ		39	15	54	1			53		54							
213	SAN LUCAS SACATEPEQUEZ	SACATEPEQUEZ		25	51	76	7			69		76							
214	SANTA CATARINA BARAHONA	SACATEPEQUEZ		10		10	4			6		10							
215	SANTA LUCIA MILPAS ALTAS	SACATEPEQUEZ		31	20	51	4			47		51							
216	SANTA MARIA DE JESUS	SACATEPEQUEZ		24	5	29	29					29							
217	SANTIAGO SACATEPEQUEZ	SACATEPEQUEZ		54	20	74	34	1		39		74							
218	SANTO DOMINGO XENACOJ	SACATEPEQUEZ		37	7	44	39			5		44							
219	SUMPANGO	SACATEPEQUEZ		42	9	51	48			3		51							
220	AYUTLA	SAN MARCOS		221	34	255				255		255							
221	CATARINA	SAN MARCOS		179	35	214	3			173	38	214							
222	COMITANCILLO	SAN MARCOS	1	108	35	144	85			40	19	144							
223	CONCEPCION TUTUAPA	SAN MARCOS		214	40	254	2			197	55	254							
224	EL QUETZAL	SAN MARCOS		79	21	100				100		100							
225	EL RODEO	SAN MARCOS	2	90	13	105		1		92	12	105							
226	EL TUMBADOR	SAN MARCOS	1	99	24	124				113	11	124							
227	ESQUIPULAS PALO GORDO	SAN MARCOS		72	22	94				56	38	94							
228	IXCHIGUAN	SAN MARCOS		91	30	121	32			87	2	121							
229	LA BLANCA	SAN MARCOS		101	19	120	1			119		120							
230	LA REFORMA	SAN MARCOS		68	16	84				84		84							
231	MALACATAN	SAN MARCOS		161	39	200				178	22	200							
232	NUEVO PROGRESO	SAN MARCOS	1	137	46	184				158	26	184							
233	OCOS	SAN MARCOS	1	121	16	138				138		138							
234	PAJAPITA	SAN MARCOS		86	11	97		1		88	8	97							
235	RIO BLANCO	SAN MARCOS	1	63	10	74	7			55	12	74							
236	SAN ANTONIO SACATEPEQUEZ	SAN MARCOS		158	34	192	11	1		132	48	192							
237	SAN CRISTOBAL CUCHO	SAN MARCOS		162	25	187	1			159	27	187							
238	SAN JOSE OJETENAM	SAN MARCOS		112	72	184		19		51	114	184							
239	SAN LORENZO	SAN MARCOS		109	41	150	1	1		21	127	150							
240	SAN MARCOS	SAN MARCOS	1	105	119	225	1			202	22	225							
241	SAN MIGUEL IXTAHUACAN	SAN MARCOS	1	129	34	164		1		152	11	164							
242	SAN PABLO	SAN MARCOS		62	16	78				78		78							
243	SAN PEDRO SACATEPEQUEZ	SAN MARCOS		180	29	209	9			198	2	209							
244	SAN RAFAEL PIE DE LA CUESTA	SAN MARCOS		99	37	136		1		73	62	136							
245	SIBINAL	SAN MARCOS		93	41	134	1			102	31	134							
246	SIPACAPA	SAN MARCOS		74	26	100	3			75	22	100							

247	TACANA	SAN MARCOS		167	82	249				224	25	249
248	TAJUMULCO	SAN MARCOS		113	54	167	10			150	7	167
249	TEJUTLA	SAN MARCOS	1	103	33	137		2		127	8	137
250	BARBERENA	SANTA ROSA	1	29	17	47				34	13	47
251	CASILLAS	SANTA ROSA	1	72	23	96				96		96
252	CHIQUIMULILLA	SANTA ROSA		21	4	25				21	4	25
253	CUILAPA	SANTA ROSA		46	8	54				27	27	54
254	GUAZACAPAN	SANTA ROSA		8	2	10			1	2	7	10
255	NUEVA SANTA ROSA	SANTA ROSA		55	11	66			2	47	17	66
256	ORATORIO	SANTA ROSA		46	9	55		1		44	10	55
257	SAN JUAN TECUACO	SANTA ROSA		29	16	45				19	26	45
258	SANTA CRUZ NARANJO	SANTA ROSA		39	24	63				44	19	63
259	SANTA MARIA IXHUATAN	SANTA ROSA		38	32	70				3	67	70
260	SANTA ROSA DE LIMA	SANTA ROSA		33	10	43				23	20	43
261	TAXISCO	SANTA ROSA		16	6	22				12	10	22
262	NAHUALA	SOLOLA		86	65	151	151					151
263	PANAJACHEL	SOLOLA		5	2	7	7					7
264	SAN LUCAS TOLIMAN	SOLOLA		5		5	5					5
265	SAN ANDRES SEMETABAJ	SOLOLA		18	3	21	21					21
266	SAN ANTONIO PALOPO	SOLOLA		9		9	5				4	9
267	SAN JUAN LA LAGUNA	SOLOLA	2	55	21	78	64				14	78
268	SAN MARCOS LA LAGUNA	SOLOLA		5	4	9	9					9
269	SAN PABLO LA LAGUNA	SOLOLA		18	6	24	24					24
270	SAN PEDRO LA LAGUNA	SOLOLA	1	13	7	21	21					21
271	SANTA CATARINA IXTAHUACAN	SOLOLA	1	174	18	193	193					193
272	SANTA CATARINA PALOPO	SOLOLA		19	3	22	22					22
273	SANTA CLARA LA LAGUNA	SOLOLA		41	5	46	37				9	46
274	SANTA CRUZ LA LAGUNA	SOLOLA		35	6	41	36				5	41
275	SANTA LUCIA UTATLAN	SOLOLA		51	13	64	32				32	64
276	SANTA MARIA VISITACION	SOLOLA		22	7	29	29					29
277	SANTIAGO ATITLAN	SOLOLA		19	10	29	29					29
278	SOLOLA	SOLOLA		30	13	43	43					43
279	CHICACAO	SUCHITEPEQUEZ		35	9	44	26			18		44
280	CUYOTENANGO	SUCHITEPEQUEZ		35	11	46	7			39		46
281	MAZATENANGO	SUCHITEPEQUEZ	7	33	13	53	27			26		53
282	PATULUL	SUCHITEPEQUEZ		20	16	36	6			30		36
283	PUEBLO NUEVO	SUCHITEPEQUEZ		84	11	95	18			76	1	95
284	RIO BRAVO	SUCHITEPEQUEZ		12	1	13				12	1	13
285	SAMAYAC	SUCHITEPEQUEZ		58	10	68	25			43		68
286	SAN ANTONIO SUCHITEPEQUEZ	SUCHITEPEQUEZ		12	4	16	4			2	10	16
287	SAN BERNARDINO	SUCHITEPEQUEZ		25	5	30	24			6		30
288	SAN FRANCISCO ZAPOTITLAN	SUCHITEPEQUEZ	1	33	12	46	23			22	1	46
289	SAN GABRIEL	SUCHITEPEQUEZ		26	4	30	6			23	1	30

290	SAN JOSE EL IDOLO	SUCHITEPEQUEZ		38		38		1		37		38
291	SAN JOSE LA MAQUINA	SUCHITEPEQUEZ	1	47	14	62	5			57		62
292	SAN LORENZO	SUCHITEPEQUEZ		38	1	39	7			32		39
293	SAN MIGUEL PANAN	SUCHITEPEQUEZ		10	16	26	16			10		26
294	SAN PABLO JOCOPILAS	SUCHITEPEQUEZ		58	8	66	40			26		66
295	SANTA BARBARA	SUCHITEPEQUEZ		19	4	23	9			14		23
296	SANTO DOMINGO SUCHITEPEQUEZ	SUCHITEPEQUEZ		58	8	66	16			50		66
297	SANTO TOMAS LA UNION	SUCHITEPEQUEZ	1	44	15	60	37	1		22		60
298	ZUNLITO	SUCHITEPEQUEZ	1	31	2	34	15			19		34
299	MOMOSTENANGO	TOTONICAPAN	2	230	69	301	298			3		301
300	SAN ANDRES XECUL	TOTONICAPAN		52	14	66	66					66
301	SAN BARTOLO AGUAS CALIENTES	TOTONICAPAN		139	46	185	185					185
302	SAN CRISTOBAL TOTONICAPAN	TOTONICAPAN	3	171	35	209	203			6		209
303	SANTA LUCIA LA REFORMA	TOTONICAPAN	1	94	23	118	118					118
304	SANTA MARIA CHIQUIMULA	TOTONICAPAN	1	202	37	240	239			1		240
305	TOTONICAPAN	TOTONICAPAN	1	104	27	132	131			1		132
306	CABANAS	ZACAPA		58	5	63				63		63
307	ESTANZUELA	ZACAPA	1	78	8	87				87		87
308	GUALAN	ZACAPA		52	6	58	9			49		58
309	HUITE	ZACAPA		84	19	103		1		102		103
310	LA UNION	ZACAPA	1	71	26	98				98		98
311	RIO HONDO	ZACAPA		39	12	51	1			50		51
312	SAN DIEGO	ZACAPA		68		68				68		68
313	SAN JORGE	ZACAPA		11	7	18				18		18
314	TECULUTAN	ZACAPA		41	6	47				45	2	47
315	USUMATLAN	ZACAPA		19	3	22				22		22
316	ZACAPA	ZACAPA		65	17	82	2			80		82
316	TOTALES		225	26,152	6,687	33,064	14,995	157	257	15,813	1,842	33,064

/ Debe corresponder al correlativo del FORMULARIO 1, así como a la estructura programática y meta indicada en dicho formulario.

/ Consignar la cantidad de población beneficiada para cada rango de edad.

/ Consignar la población beneficiada según etnia, tanto en el apartado de mujeres como en el apartado de hombres.

Notas: La cantidad plasmada en la columna L "Otras etnias o nacionalidades" corresponde a beneficiarias que no colocaron en la boleta de registro su pertenencia étnica.

